



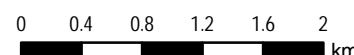
Autorità di Bacino del Fiume Arno

Piano di Bacino del fiume Arno Stralcio "Bilancio Idrico"





Zonazione delle aree a diversa disponibilità di acque sotterranee degli acquiferi di pianura


Elaborati Cartografici di Piano
Tavole C da 1 a 79

Scala 1:25.000



sistema di riferimento ED 1950
rappresentazione UTM - fuso 32

-  D 4 - aree a disponibilità molto inferiore alla capacità di ricarica
-  D 3 - aree a disponibilità inferiore alla capacità di ricarica
-  D 2 - aree a disponibilità prossima alla capacità di ricarica
-  D 1 - aree ad elevata disponibilità

 Acquiferi con bilancio negativo